

<b>Nombre 1</b>	POZO SAN JOAQUÍN
<b>Nombre 2</b>	SAN JOAQUÍN SHAFT
<b>Número de identificación</b>	001.18.Almadén
<b>Gestor / Administrador</b>	Javier Carrasco Milara, Cerco San Teodoro, s/n, 13400-Almadén (Ciudad Real)
<b>Propietario</b>	Público
<b>Propietario (Público)</b>	Minas de Almadén y Arrayanes, S.A.
<b>Local / Número ID original</b>	001.001.003.015
<b>Tipo de objeto</b>	Transporte - pozos

## DESCRIPCIÓN

<b>Descripción breve</b>	Excavado hasta alcanzar a planta 26 (670 m), revestido con cemento hasta el final.
<b>Dimensiones</b>	Diámetro: 4,5 m Profundidad: 670 m
<b>Materiales</b>	Cemento
<b>Datación</b>	1960

**Autor / productor**

Minas de Almadén

## Ilustraciones

Image not readable or empty  
/home/mcxsd05/domains/heritage-mercury.net/public\_html/base/components/com\_rsform/uploads/5742e01233c85-1.






Image not readable or empty

/home/mcxsd05/domains/heritage-mercury.net/public\_html/base/components/com\_rsform/uploads/5742e01235e69-2p.jpg







Image not readable or empty

/home/mcxsd05/domains/heritage-mercury.net/public\_html/base/components/com\_rsform/uploads/5742e01236cb3-1p.jpg



<b>Uso original</b>	Entrada de relleno.
<b>Uso actual</b>	Museo
<b>Localización original</b>	Cerco de Buitrones (Mina)
<b>Localización actual</b>	Cerco de Buitrones (Parque Minero)

## ESTADO DE CONSERVACION

### Historial de conservación

**Estado actual**      bueno

### Acciones necesarias

## DOCUMENTACION

**Direcciones / colecciones / enlaces, etc. en los que se puede acceder a información más detallada**      [www.parqueminerodealmaden.es](http://www.parqueminerodealmaden.es)

**Presentado**      M.A.Y.A.S.A.

**Presentado por**      Luis Ángel Úbeda

**Editado por** Alicia Escudero y Águeda Moyano

**Fecha Enviado** 18. 11. 2015

**Fecha de edición** 9. 5. 2022

---